

ОПИСАНИЕ МЕСТОПОЛОЖЕНИЯ ГРАНИЦ

Территориальная зона Зона застройки индивидуальными жилыми домами (Ж1)
(наименование объекта, местоположение границ которого описано (далее - объект))

Раздел 1

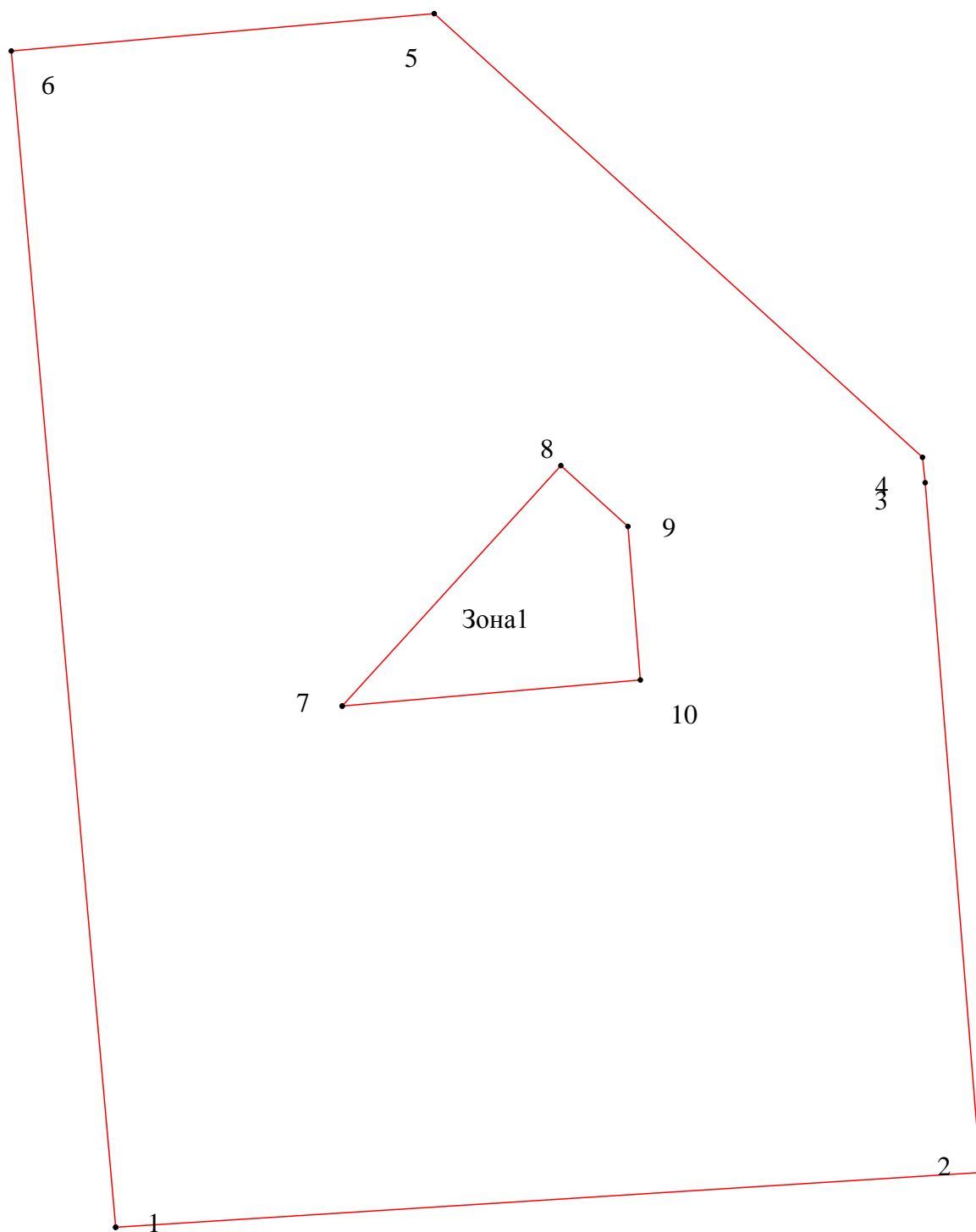
Сведения об объекте		
№ п/п	Характеристики объекта	Описание характеристик
1	2	3
1	Местоположение объекта	446607, Самарская обл, Нефтегорский р-н, Семеновка с
2	Площадь объекта +/- величина погрешности определения площади (Р+/- Дельта Р)	1289734 кв.м ± 230 кв.м
3	Иные характеристики объекта	<p>Основные виды разрешенного использования - Для индивидуального жилищного строительства, Блокированная жилая застройка, Коммунальное обслуживание, Предоставление коммунальных услуг, Административные здания организаций, обеспечивающих предоставление коммунальных услуг,</p> <p>Условные виды разрешенного использования - Малоэтажная многоквартирная жилая застройка, Для ведения личного подсобного хозяйства (приусадебный земельный участок), Обслуживание жилой застройки, Хранение автотранспорта, Общежития, Бытовое обслуживание, Объекты культурно-досуговой деятельности, Осуществление религиозных обрядов, Государственное управление, Обеспечение деятельности в области гидрометеорологии и смежных с ней областях, Амбулаторное ветеринарное обслуживание, Деловое управление, Рынки, Банковская и страховая деятельность, Гостиничное обслуживание, Объекты дорожного сервиса, Заправка транспортных средств, Обеспечение дорожного отдыха, Автомобильные мойки, Ремонт автомобилей, Выставочно-ярмарочная деятельность, Оборудованные площадки для занятий спортом, Стоянки, Общее пользование водными объектами, Гидротехнические сооружения, Ведение огородничества, Ведение садоводства</p>

Раздел 2

Сведения о местоположении границ объекта					
1. Система координат <u>МСК - 63</u>					
2. Сведения о характерных точках границ объекта					
Обозначение характерных точек границ	Координаты, м		Метод определения координат характерной точки	Средняя квадратическая погрешность положения характерной точки (M_t), м	Описание обозначения точки на местности (при наличии)
	X	Y			
1	2	3	4	5	6
1	340939.32	2242712.93	Картометрический метод	0.10	–
2	341005.22	2243753.15	Картометрический метод	0.10	–
3	341835.38	2243686.72	Картометрический метод	0.10	–
4	341865.85	2243683.56	Картометрический метод	0.10	–
5	342399.86	2243096.04	Картометрический метод	0.10	–
6	342354.80	2242587.35	Картометрический метод	0.10	–
1	340939.32	2242712.93	Картометрический метод	0.10	–
–	–	–	–	–	–
7	341566.53	2242985.41	Картометрический метод	0.10	–
8	341855.92	2243248.45	Картометрический метод	0.10	–
9	341782.61	2243329.12	Картометрический метод	0.10	–
10	341597.90	2243344.05	Картометрический метод	0.10	–
7	341566.53	2242985.41	Картометрический метод	0.10	–
3. Сведения о характерных точках части (частей) границы объекта					
Обозначение характерных точек части границы	Координаты, м		Метод определения координат характерной точки	Средняя квадратическая погрешность положения характерной точки (M_t), м	Описание обозначения точки на местности (при наличии)
	X	Y			
1	2	3	4	5	6
–	–	–	–	–	–

Раздел 4







План границ объекта







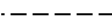



Масштаб 1: 7700

Используемые условные знаки и обозначения:

Обозначения земельных участков, размеры которых не могут быть переданы в масштабе разделов графической части:

-  Обозначение точки земельных участков, имеющиеся в ГКН сведения о границе которых достаточны для определения ее положения на местности.
-  Обозначение точки земельных участков, имеющиеся в ГКН сведения о границе которых не достаточны для определения ее положения на местности.
-  Обозначение точки земельных участков, представляющих собой единое землепользование с преобладанием обособленных участков, имеющиеся в ГКН сведения о границах которых достаточны для определения их положения на местности.
-  Обозначение точки ранее учтенных земельных участков, представляющих собой единое землепользование с преобладанием обособленных участков, имеющиеся в ГКН сведения о границах которых не достаточны для определения их положения на местности.
-  Граница ранее учтенного земельного участка, представляющего собой единое землепользование с преобладанием условных участков, имеющиеся в ГКН сведения о границах которых достаточны для определения их положения на местности.
-  Граница земельного участка, представляющего собой единое землепользование с преобладанием условных участков, имеющиеся в ГКН сведения о границах которых не достаточны для определения их положения на местности.

Обозначения земельных участков, размеры которых могут быть переданы в масштабе разделов графической части:

-  Характерная точка границы, сведения о которой не позволяют однозначно определить ее положение на местности.
-  Характерная точка границы, сведения о которой позволяют однозначно определить ее положение на местности.
-  Существующая часть границы земельных участков, имеющиеся в ГКН сведения о которой достаточны для определения ее местоположения.
-  Вновь образованная часть границы земельных участков, сведения о которой достаточны для определения ее местоположения.
-  Существующая часть границы земельных участков, имеющиеся сведения о которой не достаточны для определения ее местоположения.
-  Вновь образованная часть границы земельных участков, сведения о которой не достаточны для определения ее местоположения.
-  Базовая станция при спутниковых наблюдениях (GPS или ГЛОНАСС)
-  Пункты опорной межевой сети (ОМС), (пункт ГГС)



Пункты съёмочного обоснования, созданные при проведении кадастровых работ



Межевые знаки, которые использовались в качестве опорной сети или съёмочного обоснования



Внемасштабный площадной участок, границы которого установлены декларативно



Граница субъекта Российской Федерации



Граница муниципального образования



Граница кадастрового округа



Граница кадастрового района



Граница кадастрового квартала